



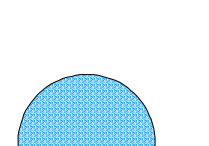
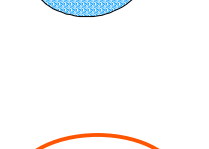





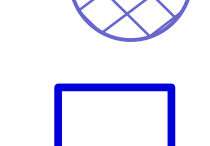









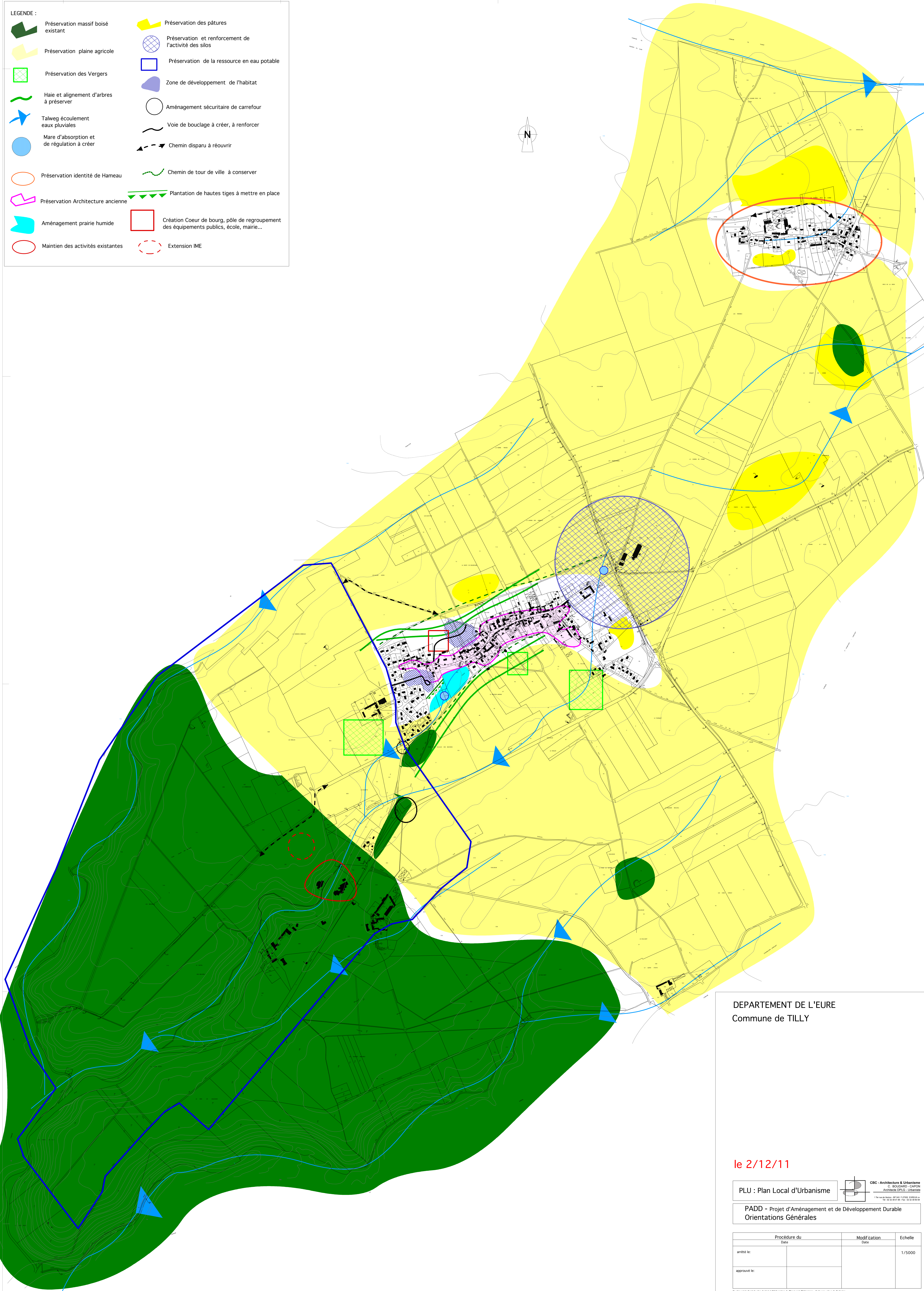
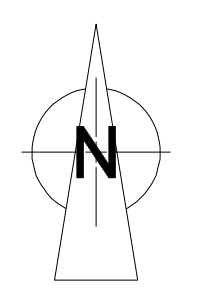


- LEGENDE :**
-  Préservation massif boisé existant
 -  Préservation plaine agricole
 -  Préservation des Vergers
 -  Haie et alignement d'arbres à préserver
 -  Talweg écoulement eaux pluviales
 -  Mare d'absorption et de régulation à créer
 -  Préservation identité de Hameau
 -  Préservation Architecture ancienne
 -  Aménagement prairie humide
 -  Maintien des activités existantes
 -  Préservation des pâtures
 -  Préservation et renforcement de l'activité des silos
 -  Préservation de la ressource en eau potable
 -  Zone de développement de l'habitat
 -  Aménagement sécuritaire de carrefour
 -  Voie de bouclage à créer, à renforcer
 -  Chemin disparu à réouvrir
 -  Chemin de tour de ville à conserver
 -  Plantation de hautes tiges à mettre en place
 -  Création Coeur de bourg, pôle de regroupement des équipements publics, école, mairie...
 -  Extension IME



DEPARTEMENT DE L'EURE
Commune de TILLY

le 2/12/11

PLU : Plan Local d'Urbanisme  CBC - Architecture & Urbanisme
C. BOLAARD - CAPON
Architecte DPLG - Urbaniste

PADD - Projet d'Aménagement et de Développement Durable
Orientations Générales

Procédure du	Modification	Echelle
Date	Date	
arrêté le:		1/5000
approuvé le:		

Ce plan est le fond de plan destiné à l'élaboration du Plan Local d'Urbanisme - il n'a pas valeur de Cadastre.